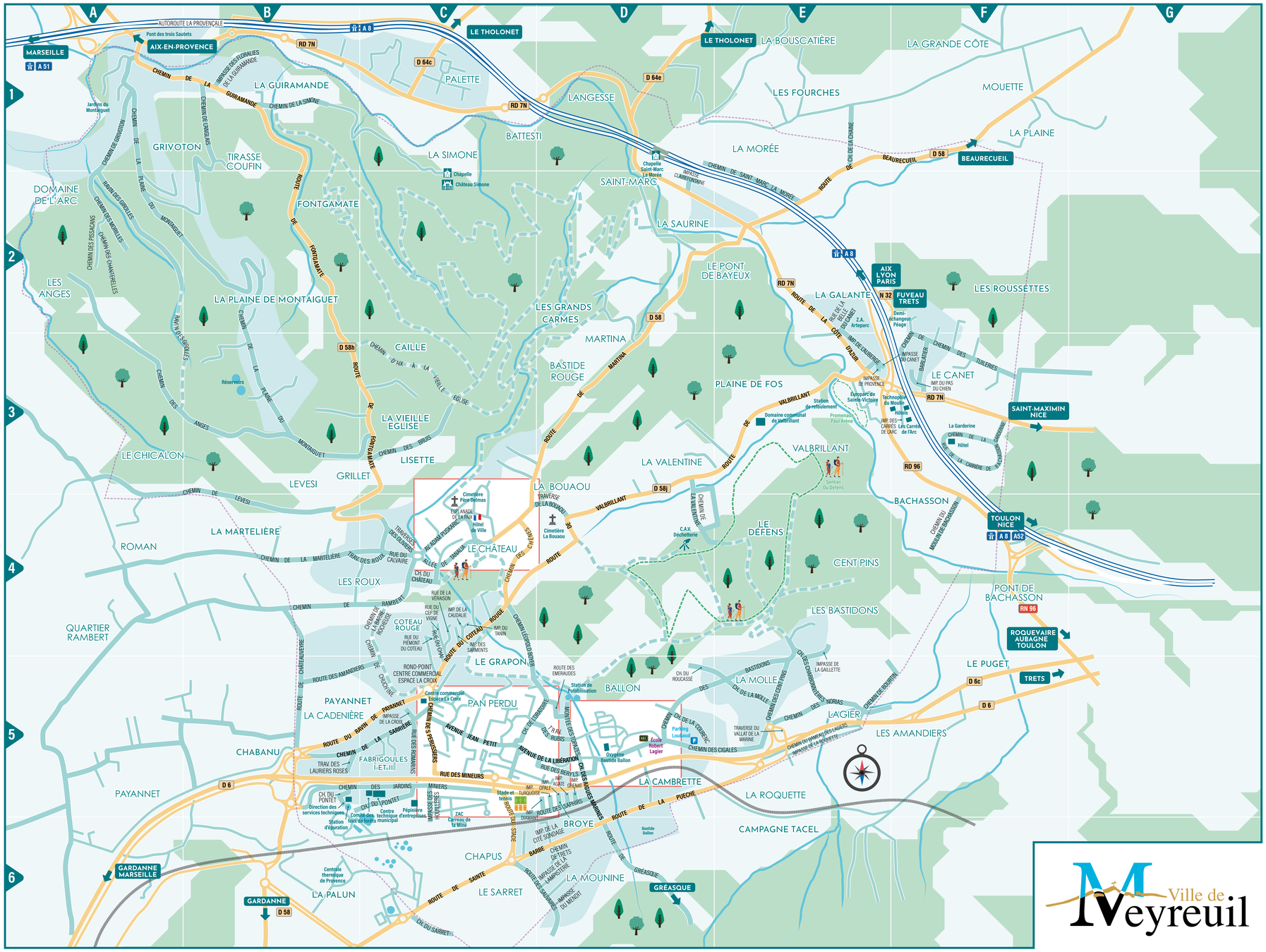

Le Plan

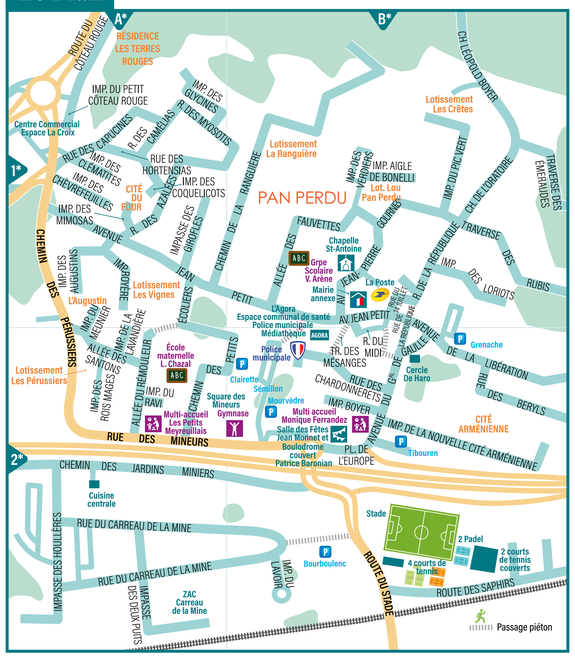

Le Chef-Lieu

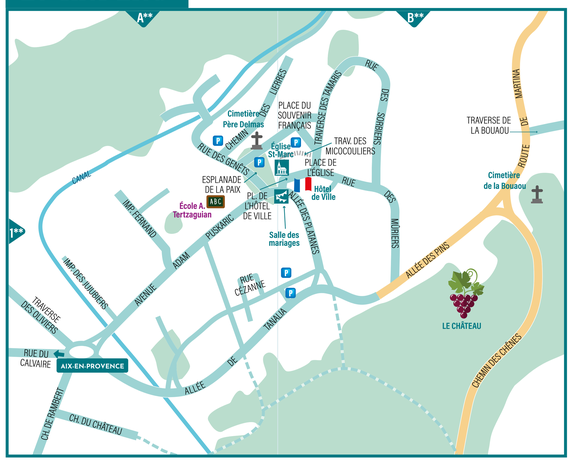

Écoquartier Ballon

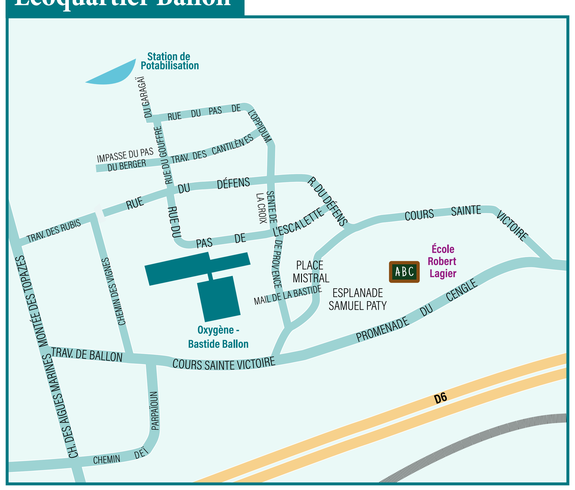

Ville de Meyreuil

LISTE DES LIEUX PUBLICS
PLAN GÉNÉRAL

CAV Déchetterie D4
Carreau de la Mine C5
Carrés de l'Arc F3
Centrale Thermique de Provence B6
Chapelle C2
Chapelle Saint-Marc La Morée D1
Château D2
Château Simone C2
Cimetière La Bouaou D4
Comité des Feux de Forêts B6-C5
Demi-Échangeur Péage E2
Demi-Échangeur Péage La Barque F4
Direction des services techniques B5
Domaine communal de Valbrillant E3
Ecole Robert Lagier D5
Europarc Sainte-Victoire E3
Hameau des Lagiers E5
Hôtel F3
Hôtels F3
Jardins du Montaiguet A1
La Garderine F3
Les Fabrigoules I et II C5
Lotissement Les Coteaux Rouges C4
Oxygène - Bastide Ballon (Médiathèque numérique, CCAS, Maison du Bel âge, Espace Jeunes O2, Centre aéré, Point Poste) D5
Parking Loubaud D5
Pépinières d'Entreprises C5
Pont des Trois Sautets A1
Promenade Paul Arène E3
Réservoirs B3
Station d'épuration B5
Station de refoulement E3
Station de potabilisation D5
Technopôle du Moulin F3

LISTE DES RUES
PLAN GÉNÉRAL

A
Agate (Impasse) D5
Aix à la vieille Eglise (Chemin d') C3
Amandiers (Route des) B5-C5
Anges (Chemin des) A3-B3
Anglais (Chemin de l') B1
Auberge (Impasse de l') E3

B
Bachasson (Rue de la Carrière de) ..F3
Barre Rocheuse (Chemin de la) C4
Barlatier (Chemin de) F3
Bastidons (Chemin des) D5
Beaurecueil (Route de) E1/2
Belle du Canet (Rue de la) E2
Bourtin (Chemin de) E5
Bruis (Chemin des) C3

C
Canet (Impasse du) E3
Carrés de l'Arc (Impasse des) F3
Caudalie (Impasse de la) C4
Cent Pins (Chemin des) E5
Cep de vigne (Rue du) C4
Chai (Rue du) C4
Chaine (Chemin de la) E1
Charbonnières (Chemin des) E5
Château (Chemin du) A1**/ C4
Chateauveyre(Route de) B4-B5
Chanterelles (Chemin des) A2
Chevalier (Impasse du) B1
Cité Sondage (Impasse de la) D6
Claiefontaine (Impasse) D2
Côte d'Azur (Route de la) E2/3
Courenc (Chemin de la) D5

D/E/F
Deux Puits (Impasse des) C6
Emeraudes (Route des) D5
Ferme Bouaou (Traverse de la) D4
Floralies de la Guiramande (Impasse des) B1
Fontgamate (Route de) B2-C3

G/H
Gaillette (Impasse de la) E4
Garderine (Chemin de la) F3
Girolles (Ravin des) A2
Gréasque (Route de) D6
Grenat (Impasse) D5
Grivoton (Chemin de) A1
Guiramande (Chemin de la) A1-B1
Hameau des Lagiers (Chemin du) ..E5

J/L/M/O
Lampisterie (Impasse de la) D6
Lauriers Roses (Traverse des) B5
Levesi (Chemin de) B4
Libération (Avenue de la) C5-D5-B2*
Martelière (Chemin de la) A4-B4
Mendit (Impasse du) D6
Molle (Chemin de la) E5
Morilles (Chemin des) A2
Moulin de Bachasson (Chemin du) ..F4
Norias (Chemin des) E5
Opale (Impasse) D5

P
Pas de Chien (Impasse du) F3
Piémont du coteau (Rue du) C4
Pissacans (Chemin des) A2
Plaine du Montaiguet (Ch. de la) A1/2-B2/3
Pontet (Chemin du) C5-A2*
Provençale (Autoroute la) A1
Provence (Impasse de) E3
Pueche (Route de la) D5

R/S/T
Ravin de Payannet (Route du) ... B5-C5
Roquette (Impasse de la) E5
Roucassé (Chemin du) D5
Roux (Traverse des) B4-C4

S
Saint-Marc La Morée (Chemin de)E1/2
Sainte-Barbe (Route de) C6-D6
Sarments (Impasse des) C4
Sarret (Chemin du) C6
Sauvaires (Route des) C6-D6
Simone (Chemin de la) B1

T
Tanin (Impasse du) C4
Tourmaline (Traverse de) D5
Trets (Chemin de) D6
Tuileries (Chemin des) F3
Turquoise (Impasse) D5

V
Valbrillant (Route de) D4-E3
Valentine (Chemin de la) D4
Vallat de la Marine (Traverse du) E5
Véraison (Rue de la) C4

LISTE DES LIEUX PUBLICS
Le Plan *

14 Juillet (Rue du) B1*

A
Agora B1*
Boulodrome couvert Patrice Baronian B2*
Cercle De Haro B2*
Chapelle Saint-Antoine B1*
Cimetière La Bouaou D4
Cité Arménienne B2*
Cité du Four A1*
Ecole Municipale de Musique et d'Arts B1*
Ecole maternelle Laurent Chazal ..A2*
Espace Communal de Santé B2*
Groupe Scolaire Virgile Arène B1*
Gymnase B2*
Multi accueil Les Petits Meyreuillais A2*
Multi accueil Monique Ferrandez ..A2*
L'Augustin A1*
La Poste B1*
Lotissement Lou Pan Perdu B1*
Lotissement La Rangueïre B1*
Lotissement Les Crêtes B1*
Lotissement Les Pérussiers A2*
Lotissement Les Vignes A1*
Médiathèque B1*
Parking Bourboulenc B2*
Parking Clairette B2*
Parking Grenache B2*
Parking Mourvèdre B2*
Parking Sémillon B2*
Parking Tibouren B2*
Police Municipale B2*
Salle des Fêtes Jean Monnet B2*
Square des Mineurs B2*
Square des Ortolans B2*
Stade B2*
Tennis B2*

B
Beryls (Rue des) D5-B2*
Boyer (Chemin Léopold) C4/5-B1*
Boyer (Impasse) B2*

C
Camélias (Rue des) A1*
Capucines (Rue des) A1*
Carreau de la Mine (Rue du) ... A2*-B2*
Centre Com. Espace La Croix(Rd-pt du) C5-A1*
Chardonnerets (Rue des) B2*
Chèvrefeuilles (Impasse des) A1*
Chuchine (Chemin de) C4/5-A1*
Clématites (Impasse des) A1*
Coquelicots (Impasse des) A1*
Coteau Rouge (Route du) C4-A1*
Coteau Rouge (Impasse du petit) ... A1*
Croix (Impasse de la) C5-A1*

D
De Gaulle (Avenue du Gal) B2*
Diamant (Impasse) D5*

E/F/G/H
Emeraudes (Traverse des) B1*
Europe (Place de l') B2*
Fauvettes (Allée des) B1*
Giroflées (Impasse des) A1*
Glycines (Impasse des) A1*
Gournes (Avenue Jean-Pierre) B1*
Hortensias (Rue des) A1*
Houillères (Impasse des) C5-A2*

J/L/M
Jardins Miniers (Ch. des)....B5-C5-A2*
Lavandière (Impasse de la) A1*
Lavoir (Impasse du) B2*
Libération (Avenue de la) C5-D5-B2*
Loriots (Impasse des) B1*
Mésanges (Traverse des) B2*
Meunier (Impasse du) A1*/2*
Midi (Rue du) B2*
Mimosas (Impasse des) A1*
Mineurs (Rue des) C5-A2*-B2*
Myosotis (Rue des) A1*-B1*

N/O/P
Nouvelle cité Arménienne (Imp. de la) B2*
Oratoire (Chemin de l') C5-D5-B1*
Pérussiers (Chemin des) C5-A1*/2*
Petit (Avenue Jean) C5-A1*-B1*
Petits Ecoliers (Chemin des) A1*/2*
Pic Vert (Impasse du) B1*
Pontet (Chemin du) B5-C5-A2*

R
Ravin de Payannet (Route du) A1*
Rangueïre (Chemin de la) B1*
Ravi (Impasse du) A2*
Rémoulent (Allée du) A2*
République (Escalier de la) B1*
République (Rue de la) B1*
Romarins (Rue des) C5-A1*/2*
Rois Mages (Impasse des) A2*
Royère (Impasse) A1*
Rubis (Traverse des) D5-B1*

S/T/V
Santons (Allée des) A2*
Saphirs (Route des) D5-B2*
Sarrière (Chemin de la) B5-C5-A1*
Stade (Route du) C5/6- B2*
Terres Rouges (Résidence les) A1*
Verdiers (Impasse des) B1*

LISTE DES LIEUX PUBLICS
Le Chef Lieu **

Cimetière de la Bouaou B1**
Cimetière du Père Delmas A1**
Ecole A. Tertzaguian A1**
Eglise Saint-Marc A1**- B1**
Esplanade de la Paix ..... A**
Hôtel de Ville B1**
Le Cézanne A1**
Le Château B1**
Lotissement Le Tanalia A1**
Salle des mariages B1**

LISTE DES RUES
Le Chef Lieu **

B/C
Bouaou (Traverse de la) B1**
Calvaire (Rue du) C4-A1**
Cézanne (Rue) A1**
Château (Chemin du) A1**- C4
Chênes (Chemin des) C4-B1**

E/F/G
Eglise (Place de l') B1**
Fernand (Impasse) A1**
Genêts (Rue des) A1**
Hôtel de ville (Place de l') A1**

J/L/M
Jujubiers (Impasse des) A1**
Lierres (Chemin des) A1**- B1**
Martina (Route de) D3-B1**
Micocouliers (Traverse des) B1**
Mûriers (Rue des) B1**

O/P/R
Oliviers (Traverse des) C4-A1**
Pins (Allée des) B1**
Platanes (Allée des) .....)B1*
Puskaric (Avenue Adam) C4-A1**
Rambert (Chemin de) B4-A1**

S/T
Sorbiers (Rue des) B1**
Souvenir Français (Place du) B1*
Tamaris (Traverse des) B1**
Tanalia (Allée de) C4-A1**

LISTE DES LIEUX PUBLICS
Ecoquartier Ballon

Ecole Robert Lagier
Esplanade Samuel Paty
Place Mistral
Oxygène - Bastide Ballon (Médiathèque numérique, CCAS, Maison du Bel-âge, Espace Jeunes O2, Centre aéré et Point Poste)

LISTE DES RUES
Ecoquartier Ballon

A/B/C/D
Aigues Marines (chemin des)
Ballon (Trav. de)
Cantilènes (Trav. des)
Cengle (Promenade du)
Cigales (Chemin des)
Défens (Rue du)

G/L/M
Gouffre du Garagai (Rue du)
La Bastide (Mail de)
La Croix de Provence (Sente de)/

P/R
Parpaïoun (Chemin dei)
Pas de L'Oppidum (Rue du)
Pas du Berger (Impasse du)
Pas de l'Escalette (Rue du)
Rubis (Traverse des)

S/T/V
Sainte Victoire (Cours)
Topazes (Montée des)
Vignes (Chemin des)

Mairie de Meyreuil
Hôtel de Ville
Allée des Platanes 13590 Meyreuil
04 42 65 90 65
www.ville-meyreuil.fr
Retrouvez-nous :
Ville de Meyreuil et sur Panneau Pocket
Horaires d'ouverture de votre mairie :
Du lundi au vendredi de 8h15 à 12h30
et de 13h30 à 18h.

MEYREUIL TERRE D'ESPOIR — Ville Prudente — Villes et Villages Fleuris

Conception et illustration COM2000 - Tél. 01 60 03 14 14 - www.com2000.fr
Reproduction même partielle interdite (art. 19 de la loi du 11 Mars 1957)